

GOVERNMENT OF TELANGANA
REVENUE DEPARTMENT

From:
P.Venkatarama Reddy,I.A.S.,
District Collector,
Siddipet.

To:
The Commissioner,
Information and public Relation
Ac Guards, Hyderabad
Telangana State

Lr.No.G2/335/2017.,Dated: 21.05.2018

Sir,

Sub: - Land Acquisition – Siddipet District – Gajwel Mandal – Sangapur and Gajwel Villages – Acquisition of land Ac.2.21Gts for construction of Gajwel Outer Ring Road – Publication of Notification in (2)Daily Newspapers- Reg.

Ref: - The Revenue Divisional Officer, Gajwel Lr.No.D1/715/2017.,
Dated: 14.05.2018.

It is to submit that the approved notification in Form-C for acquisition of land to an extent of Ac.2.21 gts situated at Sangapur and Gajwel Villages of Gajwel Mandal for construction of Gajwel Ring Road in terms of the RFTCTLARR (Telangana Amendment) Act, 2016 (Act No.21 of 2017) has to be published in the daily news papers has to be published in the daily news papers.

In this regard, I request kindly arrange to publish the same in (2) daily news papers circulating in the locality of Siddipet District of which one shall be in Telugu Language immediately under intimation to this office.

Yours Faithfully,

District Collector
Siddipet District.

Encl: (Approved Notification)

Copy to the Revenue Divisional Officer, Gajwel for information.

9/c
17/5/18

17/5/18 BY
18/5/18

19/05

3/5

తెలంగాణ ప్రభుత్వము
రెవెన్యూ (భూ సేకరణ) శాఖ, సిద్దిపేట జిల్లా

ఫారం-C
నోటిఫికేషన్

(భూ సేకరణ పునరుపాధి, పునరావాస కల్పనకు పారదర్శకత మరియు హేతు బద్ధమైన పరిహారాన్ని పొందే హక్కు (తెలంగాణ సవరణ) చట్టం 2016 (చట్టము నం. 21/2017) ద్వారా సవరించబడిన భూ సేకరణ పునరుపాధి, పునరావాస కల్పనకు పారదర్శకత మరియు హేతు బద్ధమైన పరిహారాన్ని పొందే హక్కు చట్టం 2013, సెక్షన్ 11(1) ప్రకారం మరియు 10A మినహాయింపు అనుసరించి)

(రూల్ 6/12 చూడుము)

కలెక్టర్ ఫైల్ నం. **42/335/13**

తేది: **21/05/2018**

రెవిన్యూ డివిజనల్ అధికారి (భూ సేకరణ), గజ్వేల్, ఫైల్ నం. **01/715/2017**

తేది: **14/05/2018**

గజెట్ నెం. **482/18**

తేది: **21/05/2018**

తెలంగాణ ప్రభుత్వము/ జిల్లా కలెక్టర్, సిద్దిపేట గారు దిగువ నిర్దిష్ట పరచిన సిద్దిపేట జిల్లాలోని గజ్వేల్ మండలములోని 'సంగాపూర్' & 'గజ్వేల్' గ్రామాలలో ఉన్న భూమి సుమారు విస్తీర్ణం ఎ. **0.10** గుంటలు & ఎ. **2.11** గుంటలు ప్రజా ప్రయోజన నిమిత్తం అనగా బాహ్య వలయ రహదారి నిర్మాణం కొరకు ఈ దిగువ చూపిన భూమి అవసరం అయి ఉన్నదని భావించినది.

కావున సిద్దిపేట జిల్లా గజ్వేల్ మండలములోని 'సంగాపూర్' & 'గజ్వేల్' గ్రామాలలో ఉన్న భూమి సుమారు ఎ. **0.10** గుంటలు & ఎ. **2.11** గుంటలు గల భూమి యొక్క వివరములు, ఈ క్రింద చూపిన వారి నుండి భూసేకరణ నిమిత్తం, ప్రాథమిక నోటిఫికేషన్ జారీ చేయవలెనని.

షెడ్యూలు-I										
గ్రామము: సంగాపూర్					మండలము: గజ్వేల్			జిల్లా: సిద్దిపేట		
వ.సం.	సర్వే నెం	భూమి స్వభావం	భూమి వివరణ	భూ సేకరణ చేయు విస్తీర్ణం	భూమి పట్టాదారు/అనుభవ దారు/అసక్తిదారు పేరు మరియు చిరునామా	సరిహద్దులు				నిర్మాణాలు/వృక్ష ములు మరియు ఇతరములు(సంఖ్య మరియు రకం తో సహా)
						ఉత్తరం	దక్షిణం	తూర్పు	పడమర	
1	2	3	4	5	6					11
1	58	పట్టా	మెట్ట	0.10	మరియాల విజయలక్ష్మి / శ్రీనివాసులు	గజ్వేల్ శివారు	60	గజ్వేల్ శివారు	రోడ్డు	
ఉపమొత్తం				0.10						
షెడ్యూలు-II										
గ్రామము: గజ్వేల్					మండలము: గజ్వేల్			జిల్లా: సిద్దిపేట		
1	572	పట్టా	మెట్ట	0.22	బుక్క వెంకటేశం / లక్ష్మయ్య	ముట్టాజ్ పల్లి శివారు	ముట్టాజ్ పల్లి శివారు	సంగాపూర్ శివారు	రోడ్డు	
2	572	పట్టా	మెట్ట	0.03	మహమ్మద్ హాజీ / ఉమర్ అలీ	ముట్టాజ్ పల్లి శివారు	ముట్టాజ్ పల్లి శివారు	సంగాపూర్ శివారు	రోడ్డు	
3	571	పట్టా	మెట్ట	1.26	కాశమైన రామచంద్రయ్య / లక్ష్మయ్య	570	సంగాపూర్ శివారు	రోడ్డు	560	
4		పట్టా	మెట్ట		గూళ్ళ రాజ్ కుమార్ / రంగయ్య	570	సంగాపూర్ శివారు	రోడ్డు	560	
5		పట్టా	మెట్ట		గుంటుకు రాములు / బాలయ్య	570	సంగాపూర్ శివారు	రోడ్డు	560	
6		పట్టా	మెట్ట		దూబకుంట భాగ్యలక్ష్మి / రమేష్	570	సంగాపూర్	రోడ్డు	560	







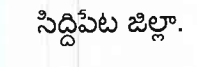
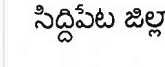
					శివారు			
7	పట్టా	మెట్ట	దూబకుంట సరళ / శివకుమార్	570	సంగాపూర్ శివారు	రోడ్డు	560	
8	పట్టా	మెట్ట	అల్వాల శ్రీనువాస్ / రాజయ్య	570	సంగాపూర్ శివారు	రోడ్డు	560	
9	పట్టా	మెట్ట	అల్వాల అంజనేయులు / రాజయ్య	570	సంగాపూర్ శివారు	రోడ్డు	560	
10	పట్టా	మెట్ట	చింత అంజయ్య / భూమయ్య	570	సంగాపూర్ శివారు	రోడ్డు	560	
11	పట్టా	మెట్ట	కాపర్తి రాములు / రమణయ్య	570	సంగాపూర్ శివారు	రోడ్డు	560	
12	పట్టా	మెట్ట	అల్వాల శ్రీనువాస్ / రాజయ్య	570	సంగాపూర్ శివారు	రోడ్డు	560	
13	పట్టా	మెట్ట	అల్వాల అంజనేయులు / రాజయ్య	570	సంగాపూర్ శివారు	రోడ్డు	560	
14	పట్టా	మెట్ట	చింత రాములు / భూమయ్య	570	సంగాపూర్ శివారు	రోడ్డు	560	
ఉపమొత్తం			2.11					
మొత్తం			2.21					

ఇట్టి ప్రకటన భూ సేకరణ పునరుపాధి, పునరావాస కల్పనకు పారదర్శకత మరియు హేతు బద్ధమైన పరిహారాన్ని పొందే హక్కు (తెలంగాణ సవరణ) చట్టం 2016 (చట్టము నం. 21 / 2017) ద్వారా సవరించబడిన భూ సేకరణ పునరుపాధి, పునరావాస కల్పనకు పారదర్శకత మరియు హేతు బద్ధమైన పరిహారాన్ని పొందే హక్కు చట్టం 2013, సెక్షన్ 11(1) (కేంద్ర చట్టము నెం. 30 / 2013) ప్రకారం సంబంధం కలిగిన వ్యక్తులు అందరికీ తెలియజేయుటకు గాను ఈ నోటిఫికేషన్ జారీచేయవలెనని.

భూమి యొక్క ప్లాన్, మరియు వివరములు జిల్లా కలెక్టర్, సిద్దిపేట మరియు రెవిన్యూ డివిజనల్ అధికారి (భూ సేకరణ), గజ్వేల్ వారి కార్యాలయము నందు ఉంచవలెనని. సంబంధిత వ్యక్తులు ఏదైనా పని దినములలో కార్యాలయ పని వేళలలో తనిఖీ చేసుకోవచ్చును. తెలంగాణ రాష్ట్ర ప్రభుత్వం/జిల్లా కలెక్టర్ సిద్దిపేట గారు, రెవిన్యూ డివిజనల్ అధికారి (భూ సేకరణ), గజ్వేల్ గారిని మరియు వారి సిబ్బందిని ఇట్టి భూ సేకరణకు సంబంధించిన సెక్షన్-12 ప్రకారం పై తెలిపిన భూములలో యేదేని ప్రదేశములో ప్రవేశించి సర్వే జరిపి భూ కమిషన్ కి కొలిచే అధికారం, భూమిని త్రవ్వటానికి లేదా భూ స్వరూపం తెలుపు బోర్ వెయ్యటానికి మరియు అవసరమైన ఇతర చర్యలు చేపట్టడానికి అనుమతించవలెనని.

సెక్షన్ 11(4) ప్రకారం భూ సేకరణకు ప్రతిపాదించబడిన భూమి విషయములో జిల్లా కలెక్టర్, సిద్దిపేట గారి అనుమతి లేకుండా ప్రాథమిక నోటిఫికేషన్ జారీ చేసిన తేది నుండి ఆ నోటిఫికేషన్ లో ఉదహరింపబడిన భూములకు సంబంధించి ఎవరూ ఎటువంటి కొనులు / అమ్మకాలు / తాకట్లకు సంబంధించిన చర్యలు చేపట్టరాదు.

సెక్షన్ (15) ప్రకారం, ఇట్టి ప్రాథమిక నోటిఫికేషన్ జారీ తరువాత పైన చూపించిన భూములలో ఎలాంటి సంబంధం ఉన్న వ్యక్తులైన భూసేకరణపై అభ్యంతరములు ఉన్నచో అట్టి వ్యక్తులు, ఇట్టి నోటిఫికేషన్ జారీ చేసిన (60) దినములలో జిల్లా కలెక్టర్/భూసేకరణ అధికారి ముందు వారి అభ్యంతరములు వ్రాత పూర్వకంగా తెలియజేయవచ్చును.

 తహశీల్దార్
 రెవిన్యూ డివిజనల్ అధికారి,
 జాయింట్ కలెక్టర్,
 జిల్లా కలెక్టర్,
 గజ్వేల్ మండలము.
 గజ్వేల్.
 సిద్దిపేట జిల్లా.
 సిద్దిపేట జిల్లా.