

(చట్టం 30/2013 యొక్క సెక్షన్ -19(1) మరియు రూల్ -25 యొక్క సబ్ రూల్ (1) ప్రకారం)

తెలంగాణ ప్రభుత్వము

రెవెన్యూ (భూ సేకరణ) శాఖ

సీడ్డిపేట గారి సీడ్డిపేట కలెక్టర్ రూడి ప్రకటన

నెంబర్. G3/1523 /2017

తేది: 22/05/2017

తెలంగాణ ప్రభుత్వము/జిల్లా కలెక్టర్ సీడ్డిపేట గారి ఆదేశానుసారము సీడ్డిపేట జిల్లా, గజ్వల్ డివిజన్, గజ్వల్ మండలము యొక్క ధర్మారెడ్డిపల్లి గ్రామములో భూ విస్తీర్ణం మొత్తం ఎ. 7.08 గుంటల భూమి ప్రజాప్రయోజనార్థం అనగా బి జి రైల్వే లైన్ కొత్తపల్లి మనోహరాబాద్ నిర్మాణముకై భూసేకరణ చట్టం (30/2013) ప్రకారం భూమి సేకరించుటకు నిర్ణయించినారు.

కావున సీడ్డిపేట జిల్లా, గజ్వల్ డివిజన్, గజ్వల్ మండలము యొక్క ధర్మారెడ్డిపల్లి గ్రామములో భూ విస్తీర్ణం ఎకరాలు మొత్తం ఎ. 7.08 గుంటలు పై బి జి రైల్వే లైన్ కొత్తపల్లి మనోహరాబాద్ నిర్మాణముకై సేకరణ ప్రామాణిక కొలతలు గల భూమి కై దిగువ వివరించిన విధముగా రూడి ప్రకటన జారీచేయవలెనది.

షెడ్యూలు												
గ్రామము : ధర్మారెడ్డిపల్లి					మండలము : గజ్వల్				జిల్లా :: సీడ్డిపేట			
క్ర. సం. క్య	సర్వే నెంబర్	భూ రకం	భూ మి రకం	ప్రయోజంకల వ్యక్తి పేరు మరియు చిరునామ	సేకరణ క్రింద ఉన్న విస్తీర్ణం	సరిహద్దులు				చెట్లు	కట్టడ ము లు	వ్యాక్యా లు
						ఉత్తరం	దక్షిణం	తూర్పు	పడమర			
1	381	స్టో	మెట్ట	పాశం లక్ష్మి రెడ్డి / వెంకట్ రెడ్డి	0.25	చేగుంట రోడ్	స్వంతం	సంజీవ రెడ్డి	జూపల్లి లక్ష్మి రెడ్డి	-	-	-
2	381	స్టో	మెట్ట	పాశం పుష్పమ్మ / రాజిరెడ్డి	0.16	చేగుంట రోడ్	స్వంతం	సంజీవ రెడ్డి	జూపల్లి లక్ష్మి రెడ్డి	-	-	-
3	382	స్టో	మెట్ట	పాశం లక్ష్మి రెడ్డి / వెంకట్ రెడ్డి	0.1	చేగుంట రోడ్	స్వంతం	సంజీవ రెడ్డి	జూపల్లి లక్ష్మి రెడ్డి	-	-	-
4	385	స్టో	మెట్ట	అట్లా మహేందర్ రెడ్డి / ఎ యస్ పి రెడ్డి	0.01	చేగుంట రోడ్	స్వంతం	సంజీవ రెడ్డి	జూపల్లి లక్ష్మి రెడ్డి	-	-	-
5	386	స్టో	మెట్ట	పాశం లక్ష్మి రెడ్డి / వెంకట్ రెడ్డి మరియు అట్లా మహేందర్ రెడ్డి / ఎ యస్ పి రెడ్డి	0.19 0.07	చేగుంట రోడ్	స్వంతం	సంజీవ రెడ్డి	జూపల్లి లక్ష్మి రెడ్డి	-	-	-
6	387	స్టో	మెట్ట	అట్లా మహేందర్ రెడ్డి / ఎ యస్ పి రెడ్డి	1-39	కె.యాద గిరి	చేగుంట రోడ్	ఒలాద్రి అమరేందర్ రెడ్డి	కె.యాదగిరి	-	-	-
7	388	స్టో	మెట్ట	అట్లా మహేందర్ రెడ్డి / ఎ యస్ పి రెడ్డి	0.04	కె.యాద గిరి	చేగుంట రోడ్	ఒలాద్రి అమరేందర్ రెడ్డి	కె.యాదగిరి	-	-	-


8	390	ఫ్లో	మెట్ట	అట్లా మహిందర్ రెడ్డి /ఎ యస్ పి రెడ్డి	0.35	కే.యాద గిరి	చేగుంట రోడ్	ఒలాద్రి అమరేందర్ రెడ్డి	కే.యాదగిరి	-	-	-
9	402	ఫ్లో	మెట్ట	అట్లా మహిందర్ రెడ్డి /ఎ యస్ పి రెడ్డి	0.13	కే.యాద గిరి	చేగుంట రోడ్	ఒలాద్రి అమరేందర్ రెడ్డి	కే.యాదగిరి	-	--	-
10	402	ఫ్లో	మెట్ట	నల్ల రాంచంద్ర రెడ్డి / గాల్ రెడ్డి	0.01	చేగుంట రోడ్	స్వంతం	కే.మల్లయ్య	స్వంతం	-	-	-
11	403	ఫ్లో	మెట్ట	అట్లా మహిందర్ రెడ్డి /ఎ యస్ పి రెడ్డి	0.21	కే.యాద గిరి	చేగుంట రోడ్	ఒలాద్రి అమరేందర్ రెడ్డి	కే.యాదగిరి	-	-	-
12	382	ఫ్లో	మెట్ట	పాశం పుప్పమ్మ / రాజరెడ్డి	1-17	హిమవెంకట రాజయ్య	కే.యాదగిరి	సురం రాజమ్మ	శ్రీనివాస్ రెడ్డి	-	-	-
Total:				7-08								


సెక్షన్ 15 (కేంద్ర చట్టం నెం.30 ఆఫ్ 2013) క్రింద భూ సేకరణ పై వచ్చిన అభ్యంతరాలను పరిశీలించిన పిదప ఇట్టి యాడి ప్రకటన (డిక్లరేషన్) జారీ చేయవలసింది. ఈ భూసేకరణ వల్ల గ్రామం లో ఎవరు నిర్వాసితులు కానందున పునరావాసం కల్పించబడదు.

బి జి రైల్వే లైన్ కొరకు భూమి సేకరించబడుచున్నందున నిర్మాణదశలో సదరు భూమి లేదా సదరు భూమి యొక్క ఏదేని భాగం, ఇతర భాగాల లో ఉండే గనులు, ఖనిజాలను త్రవ్వ సమయంలో బొగ్గు, ఇనుము రాయి, నాపరాయి లేదా ఇతర ఖనిజాల గనుల నుండి వచ్చే ఖనిజాల అవసరం లేదు.


పైన తెలుపబడిన భూమి సేకరణ చేయు భూముల యొక్క నమూనా జిల్లా కలెక్టర్ వారి కార్యాలయం సిద్దిపేట లేదా భూసేకరణ అధికారి మరియు రెవెన్యూ డివిజన్ అధికారి, గజ్వేల్ వారి కార్యాలయములో ఏదేని పని దినమున పని వేళలలో తనిఖి చేసుకోవచ్చును..


 తహసీల్దార్,
 గజ్వేల్


 రెవెన్యూ డివిజన్ అధికారి,
 గజ్వేల్


 జాయింట్ కలెక్టర్,
 సిద్దిపేట్ జిల్లా


 కలెక్టర్,
 సిద్దిపేట్ జిల్లా

RIC

 23/5/17