

**తెలంగాణ ప్రభుత్వము**  
**రెవెన్యూ (భూ సేకరణ) శాఖ**  
**ఫారం VI (ప్రాథమిక నేటివీకేషన్)**

(చట్టం 30/2013) లోని సెక్షన్ 11(1) లోని సబ్ రూల్ 19 ప్రకారం )

కలెక్టర్ పుల్ నెం. G3/1523/2016 తేదీ: -04-2017

ADDITIONAL పుల్ నెం. H/1440/2017 తేదీ: 04/04/2017

తెలంగాణ ప్రభుత్వము జిల్లా కలెక్టర్, సిద్దిపేట గారి ఆదేశానుసారం దిగువ వివరించిన సిద్దిపేట జిల్లాలోని, కొమురవెల్లి మండలములోని గోరాయ పల్లి గ్రామములో ఉన్న భూమి విస్తీర్ణం ఏ. 14.03 గుంటలు పుణా ప్రయోజన నిమిత్తం అనగా మనోహరాబాద్ టు కల్తపల్లి రోడ్స్ ట్రస్ట్ నిర్మాణ నిమిత్తం కోరగా ఈ దిగువ చూపిన భూమి అవసరం అయి ఉన్నదనిబావిందించినందున భూసేకరణ పునరుద్ధిస్తూ, పునరావాస కల్పనలో ప్రాధమికత మరియు హితుబద్ధమైన పరిహారాన్ని పొందే హక్కు చట్టం 2013 లోని సెక్షన్ 11(1) ఆనుసరించి ప్రకటన జారీ చేయవలసింది.

కావున సిద్దిపేట జిల్లా కొమురవెల్లి మండలములోని, గోరాయపల్లి గ్రామములో విస్తీర్ణం ఏ 14.03 గుంటలు గల భూమి యొక్క వివరములు, ఈ క్షేత్రం చూపిన వారికి భూసేకరణ పనుల ప్రారంభ నిమిత్తం, ప్రాథమిక నేటివీకేషన్ జారీ చేయవలసింది.

గ్రామము: గోరాయపల్లి		మండలము: కొమురవెల్లి				జిల్లా: సిద్దిపేట				
వరుస సంఖ్య	సర్వే నం.	భూమి స్వభావం	భూమి రకం	భూ సేకరణ చేయు విస్తీర్ణం	భూమి పట్టాదారు/అనుభవ దారు/ఆసక్తిదారు పేరు మరియు చిరునామా	సరిహద్దులు				నిర్మాణాలు/పచ్చెములు మరియు ఇతరములు (సంఖ్య, రకం తో సహా)
						తూర్పు	పడమర	ఉత్తరం	దక్షిణం	
1	169	పట్టా	ఋషి	0.17	బోడిగం బూపతి రెడ్డి S/O ఎంకల్ రెడ్డి (ప & అ)	స్వంతం భూమి	ఐక్యర్ష రావు భూమి Sy no 169	బండారీ కళ్యాణ చరణ్ రావు Sy no 168	కొమురవెల్లి శివారు	
2	169	పట్టా	ఋషి	1.10	ఐక్యర్ష రావు W/O శ్రీ హరీష పేచర్ (ప & అ)	బోడిగం బూపతి రెడ్డి Sy no 169	స్వంతం భూమి	బండారీ కళ్యాణ చరణ్ రావు	కొమురవెల్లి శివారు	వీలగిరి చెట్టు(1035)
3	168	పట్టా	ఋషి	2.14	బండారీ కళ్యాణ చరణ్ రావు S/O కమలాకర్ రావు (ప & అ)	స్వంతం భూమి	స్వంతం భూమి	అమీర్ పేట దర్గా రెడ్డి Sy no 168	బోడిగం బూపతి రెడ్డి Sy no 169	వీలగిరి చెట్టు(167) చింత చెట్టు(1) వసు చెట్టు(4) బావి(1)
4	168	పట్టా	ఋషి	0.34	అమీర్ పేట దర్గా రెడ్డి S/O అంజ రెడ్డి (ప) బూర్ల కృష్ణమూర్తి S/O తులసిదాసు (అ)	స్వంతం భూమి	స్వంతం భూమి	బండారీ కళ్యాణ చరణ్ రావు Sy no 168	బండారీ కళ్యాణ చరణ్ రావు Sy no 168	
5	167	పట్టా	ఋషి	0.02	ఐక్యర్ష రావు W/O శ్రీ హరీష పేచర్ (ప & అ)	స్వంతం భూమి	స్వంతం భూమి	అమీరపేట దర్గా రెడ్డి Sy no 168	బండారీ కళ్యాణ చరణ్ రావు Sy no 168	వసు చెట్టు(6) ఋషి చెట్టు(1) వీలగిరి చెట్టు(304)
6	181	పట్టా	ఋషి	1.21	బండారీ కళ్యాణ చరణ్ రావు S/O కమలాకర్ రావు (ప & అ)	వీల సుధమ్మ Sy no 182	స్వంతం భూమి	రోడ్డు	స్వంతం భూమి	వీలగిరి చెట్టు(1088)
7	183	పట్టా	ఋషి	0.05	రోడ్డు					
8	183	పట్టా	ఋషి	0.24	బండారీ కళ్యాణ చరణ్ రావు S/O కమలాకర్ రావు (ప & అ)	దొంతరి బోయిన శంభయ్య Sy no 183	స్వంతం భూమి	దుద్దెల్ల రాములు Sy no 183	రోడ్డు	వీలగిరి చెట్టు (525)
9	183	పట్టా	ఋషి	0.06	దుద్దెల్ల రాములు S/O శివయ్య (ప & అ)	స్వంతం భూమి	స్వంతం భూమి	నాగమల్ల విజయ లక్ష్మి Sy no 184	బండారీ కళ్యాణ చరణ్ రావు Sy no 183	
10	183	పట్టా	ఋషి	0.05	చింత శ్రీనివాస్ S/O దానమ్ (ప & అ)	దొంతరి బోయిన శంభయ్య Sy no 183	స్వంతం భూమి	నాగమల్ల విజయ లక్ష్మి Sy no 184	దుద్దెల్ల రాములు Sy no 183	


11	184	పట్టా	ఋష్య	0.18	చింత సరోజన W/O రాజేంద్రప్రసాద్ (ప & అ)	స్వంతం భూమి	స్వంతం భూమి	నాగమల్ల విజయ లక్ష్మి Sy.no 184	చింత శ్రీనివాస్ Sy.no 183	
12	184	పట్టా	ఋష్య	0.18	దుర్గ్గల్ల మాధవి W/O రాములు (ప & అ)	స్వంతం భూమి	స్వంతం భూమి	స్వంతం	చింత సరోజన Sy.no 184	
13	184	పట్టా	ఋష్య	0.17	నాగమల్ల విజయ లక్ష్మి W/O సిద్ధేశ్వర్ (ప & అ)	స్వంతం భూమి	స్వంతం భూమి	స్వంతం	దుర్గ్గల్ల మాధవి Sy.no 184	
14	188	పట్టా	ఋష్య	0.26	నాగమల్ల విజయ లక్ష్మి W/O సిద్ధేశ్వర్ (ప & అ)	స్వంతం భూమి	స్వంతం భూమి	స్వంతం	దుర్గ్గల్ల మాధవి Sy.no 184	
15	189	పట్టా	ఋష్య	1.07	చింత సరోజన W/O రాజేంద్రప్రసాద్ (ప & అ)	స్వంతం భూమి	స్వంతం భూమి	నాగమల్ల విజయ లక్ష్మి Sy.no 186	స్వంతం భూమి	వేప చెట్టు(7)
16	189	పట్టా	ఋష్య	1.07	నాగమల్ల విజయ లక్ష్మి W/O సిద్ధేశ్వర్ (ప & అ)	స్వంతం భూమి	స్వంతం భూమి	దుర్గ్గల్ల మాధవి Sy.no 186	చింతసరోజన Sy.no 186	వేప చెట్టు(7)
17	189	పట్టా	ఋష్య	1.07	దుర్గ్గల్ల మాధవి W/O రాములు (ప & అ)	స్వంతం భూమి	స్వంతం భూమి	గంగమ్ నారాయణ రెడ్డి Sy.no 189	నాగమల్ల విజయలక్ష్మి Sy.no 189	వేప చెట్టు(7)
18	189	పట్టా	ఋష్య	0.05	గంగమ్ నారాయణ రెడ్డి S/O రామిరెడ్డి (ప & అ)	స్వంతం భూమి	స్వంతం భూమి	స్వంతం	నాగమల్ల విజయలక్ష్మి Sy.no 189	
19	190	పట్టా	ఋష్య	1.00	సుప్రత జర్జన్ W/O పేక అలిముద్దీన్ (ప & అ)	స్వంతం భూమి	స్వంతం భూమి	రేడ్డు	దాసరి చంద్రకళ Sy.no 190	తాటి చెట్టు(1)
మొత్తం విస్తీర్ణం:				14.03						


ఇట్టి ప్రకటన భూ సేకరణ పునరుపాధి, పునరావాస కల్పనకు పాదర్పకత మరియు హేతు బద్ధమైన పరిహారాన్ని చొందే వాక్కు చట్టం 2013, సెక్షన్ 11(1) ప్రకారం సంబంధిత భూ యజమానులకు సరిఅయిన భూ నష్ట పరిహారం చెల్లించుటకు గాను నోటిఫికేషన్ జారీచేయవలెననిది.

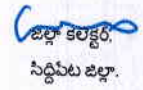
భూమి యొక్క ప్లాన్, మరియు వివరములు జిల్లా కలెక్టర్, సిద్దిపేట మరియు రెవిన్యూ డివిజనల్ ఆధికారి, సిద్దిపేట వారి కార్యాలయములో ఉంచవలెననిది. సంబంధిత వ్యక్తులు ఏదైనా పని దేనములలో కార్యాలయ పని వేళలో తనిఖీ చేసుకోవచ్చును. తెలంగాణ రాష్ట్ర ప్రభుత్వం / జిల్లా కలెక్టర్ సిద్దిపేట గారు రెవిన్యూ డివిజనల్ ఆధికారి, సిద్దిపేట గారిని మరియు వారి సిబ్బంది ఇట్టి భూ సేకరణకు సంబంధించిన సెక్షన్-12 ప్రకారం పై తెలిపిన భూములలో యేదేని ప్రదేశములో ప్రవేశించి సర్వే జరిపి భూ కమిషన్ కి కోరిక అధికారం, భూమిని త్రవ్వడానికి లేదా భూ స్వరూపం తెలుపు బోర్డు వెయ్యటానికి మరియు అవసరమైన ఇతర చర్యలు చేపట్టడానికి అనుమతించవలెననిది.

సెక్షన్ 11(4) ప్రకారం భూ సేకరణకు ప్రతిపాదించబడిన భూమి విషయములో జిల్లా కలెక్టర్, సిద్దిపేట గారి అనుమతి లేకుండా ప్రాథమిక నోటిఫికేషన్ జారీ చేసిన తేదీ నుండి ఆ నోటిఫికేషన్ లో ఉదహరించబడిన భూములకు సంబంధించి ఎవరూ ఎటువంటి కొనుగోలు / అమ్మకాలు/తాకట్లకు సంబంధించిన చర్యలు చేపట్టరాదు.

సెక్షన్ (15) ప్రకారం . ఇట్టి ప్రాథమిక నోటిఫికేషన్ జారీ తరువాత పైన దూపించిన భూములలో ఏలాంటి సంబంధం ఉన్న వ్యక్తులైన భూసేకరణ పై అభ్యంతరములు ఉన్నచో అట్టి వ్యక్తులు, ఇట్టి నోటిఫికేషన్ జారీ చేసిన (60) దినములలో భూసేకరణ అధికారి ముందు వారి అభ్యంతరములు వ్రాత పూర్వకంగా తెలియజేయవచ్చును.

  
రెవిన్యూ డివిజనల్ ఆధికారి  
సిద్దిపేట

  
జాయింటు కలెక్టర్,  
సిద్దిపేట జిల్లా.

  
జిల్లా కలెక్టర్,  
సిద్దిపేట జిల్లా.