

93/1523/16 (1)

తెలంగాణ ప్రభుత్వము
రెవెన్యూ (భూ సేకరణ) శాఖ

ఫారం-VI

(ప్రాథమిక నోటిఫికేషన్)

(భూసేకరణ పునరుపాధి, పునరావాస కల్పనలో పారదర్శకత మరియు హేతు బద్ధమైన పరిహారాన్ని పొందే వెసులుబాటు

భూ సేకరణ చట్టం 30/2013,

కలెక్టర్ పైల్ నం.

తేది: /03/2017

రెవెన్యూ డివిజనల్ అధికారి పైల్ నం. 2/239/2017

తేది: /03/2017

తెలంగాణ ప్రభుత్వము/ జిల్లా కలెక్టర్, సిద్దిపేట గారి ఆదేశానుసారం దిగువ నిర్దిష్ట పరచిన సిద్దిపేట జిల్లాలోని, గజ్వేల్ మండలములోని ధర్మారెడ్డిపల్లి గ్రామములో ఉన్న భూమి విస్తీర్ణం 2.01 గుంటలు ప్రజా ప్రయోజన నిమిత్తం అనగా కొత్తపల్లి-మనోహరాబాద్ బి.జి. రైల్వే లైన్ నిర్మాణ నిమిత్తం కొరకు ఈ దిగువ చూపిన భూమి అవసరం అయి ఉన్నదని భావించినందున భూ సేకరణ పునరుపాధి, పునరావాస కల్పనకు పారదర్శకత మరియు హేతు బద్ధమైన పరిహారాన్ని పొందే ప్రభుత్వ భూ సేకరణ చట్టం 30/2013 లోని సెక్షన్ 11(1) అనుసరించి ప్రకటన జారీ చేయవలసిందిగా.

కావున సిద్దిపేట జిల్లా గజ్వేల్ మండలములోని ధర్మారెడ్డిపల్లి గ్రామములో విస్తీర్ణం 2.01 గుంటలు గల భూమి యొక్క వివరములు, ఈ క్రింద చూపిన వారికి అనగా కొత్తపల్లి-మనోహరాబాద్ బి.జి. రైల్వే లైన్ నిర్మాణ నిమిత్తం ప్రాథమిక నోటిఫికేషన్ జారీ చేయవలసిందిగా.

షెడ్యూలు -1										
గ్రామము : ధర్మారెడ్డిపల్లి				మండలము : గజ్వేల్				జిల్లా : సిద్దిపేట		
క్ర. సం.	సర్వే నెం.	భూమి స్వభావము	భూమి వివరణ	భూ సేకరణ చేయు విస్తీర్ణము	భూమి పట్టేదారు / అనుభావదారు / ఆసక్తిదారు పేరు మరియు చిరునామ	సరిహద్దులు				నిర్మాణాలు/వృక్షములు మరియు ఇతరములు (సంఖ్యా మరియు రకము తో సహా)
						తూర్పు	పడమర	ఉత్తరం	దక్షిణం	
1	409	పట్టా	మొట్ట	2.01	దేవరనేని రాజ్యలక్ష్మి / రాజేశ్వర్ రావు	ఒలాద్రి విజయ	కే.యాదగిరి	స్వంతం	చేగుంట రోడ్డు	
మొత్తం				2.01						


ఇట్టి ప్రకటన భూ సేకరణ పునరుపాధి, పునరావాస కల్పనకు పారదర్శకత మరియు హేతు బద్ధమైన పరిహారాన్ని పొందే ప్రభుత్వ భూ సేకరణ చట్టం 30/2013 లోని సెక్షన్ 11(1) ప్రకారం సంబంధిత భూ యజమానులకు సరైన భూ నష్ట పరిహారం చెల్లించుటకు గాను నోటిఫికేషన్ జారీచేయవలసిందిగా భూమి యొక్క ప్లాన్, మరియు వివరములు జిల్లా కలెక్టర్, సిద్దిపేట మరియు రెవెన్యూ డివిజనల్ అధికారి, గజ్వేల్ వారి కార్యాలయములో ఉంచవలసిందిగా.


సంబంధిత వ్యక్తులు ఏదైనా పని దినములలో కార్యాలయ పని వేళలలో తనిఖీ చేసుకోవచ్చును. తెలంగాణ రాష్ట్ర ప్రభుత్వము/జిల్లా కలెక్టర్ సిద్దిపేట గారు, రెవెన్యూ డివిజనల్ అధికారి, గజ్వేల్ గారిని మరియు వారి సేబుంది ఇట్టి భూ సేకరణకు సంబంధించిన సెక్షన్-12 ప్రకారం పై తెలిపిన భూములలో యేదేని ప్రదేశములో ప్రవేశించి సర్వే జరిపి భూ కమిషన్ కి కొలిచే అధికారం, భూమిని త్రవ్వడానికి లేదా భూ స్వరూపం తెలుపు బోర్ వెయ్యటానికి మరియు అవసరమైన ఇతర చర్యలు చేపట్టడానికి అనుమతించవలసిందిగా.


సెక్షన్ 11(4) ప్రకారం భూ సేకరణకు ప్రతిపాదించబడిన భూమి విషయములో జిల్లా కలెక్టర్, సిద్దిపేట గారి అనుమతి లేకుండా ప్రాథమిక నోటిఫికేషన్ జారీ చేసిన తేది నుండి ఆ నోటిఫికేషన్ లో ఉదహరింపబడిన భూములకు సంబంధించి ఎవరూ ఎటువంటి కొనుగోలు / అమ్మకాలు/తాకట్లకు సంబంధించిన చర్యలు చేపట్టరాదు.

సెక్షన్ (15) ప్రకారం, ఇట్టి ప్రాథమిక నోటిఫికేషన్ జారీ తరువాత పైన చూపించిన భూములలో ఎలాంటి సంబంధం ఉన్న వ్యక్తులైన భూసేకరణపై అభ్యంతరములు ఉన్నచో అట్టి వ్యక్తులు, ఇట్టి నోటిఫికేషన్ జారీ చేసిన (60) దినములలో భూసేకరణ అధికారి ముందు వారి అభ్యంతరములు వ్రాత పూర్వకంగా తెలియజేయవచ్చును.


తహసీల్దారు,
గజ్వేల్ మండలము


రెవెన్యూ డివిజనల్ అధికారి,
గజ్వేల్, సిద్దిపేట జిల్లా.


జాయింట్ కలెక్టర్
సిద్దిపేట జిల్లా.


జిల్లా కలెక్టర్,
సిద్దిపేట జిల్లా.

(2)

STATEMENT SHOWING THE LAND ACQUISITION SUB-DIVISION AREA
LIST OF NEW B.G RAILWAY LINE FROM MANOHARABAD TO KOTHAPALLY

VILLAGE: DHARMAREDDYPALLY

MANDAL: GAJWEL

DISTRICT: MEDAK

GMC / LA FILE NO.					AD,S&LRFILE NO.				
AS PER SURVEY STATEMENT RECORDS					AS PER SUB-DIVISION RECORDS				
SL NO.	SURVEY NO	TOTAL EXTENT	NATURE OF LAND	CLASSIFICATION	SURVEY NO	S D NO	EXTENT (A - G)	BALANCE AREA (A - G)	REMARKS
1	2	3	4	5	6	7	8	9	10
1.	261	4-25	PATTA		261	2	0-23		
						1		4-02	
2.	263	13-34	PATTA		263	2	0-15		
						1		13-19	
3.	264	12-12	PATTA		264	2	3-09		
						3		2-01	
						1		7-02	
4.	265	10-09	PATTA		265	2	2-25		
						3		0-16 $\frac{1}{2}$	
						1		7-07 $\frac{1}{2}$	
5.	266	8-14	PATTA		266	2	1-17		
						1		6-37	
6.	279	11-06	SHIKAM		279	2	0-15		
						1		10-31	
7.	382	9-32	PATTA		382	2	1-27		
						3		7-07 $\frac{1}{2}$	
						1		0-37 $\frac{1}{2}$	
8.	381	1-25	PATTA		381	2	1-01		
						1		0-24	
9.	386	0-36	PATTA		386	2	0-26		
						1		0-10	
10.	387	2-14	PATTA		387	2	1-39		
						3		0-02	
						1		0-13	
11.	388	0-22	PATTA		388	2	0-04		
						1		0-18	
		75-29					14-01	51-28	

STATEMENT SHOWING THE LAND ACQUISITION SUB-DIVISION AREA
LIST OF NEW B.G RAILWAY LINE FROM MANOHARABAD TO KOTHAPALLY

VILLAGE: DHARMAREDDYPALLY

MANDAL: GAJWEL

DISTRICT: MEDAK

SOC / LA FILE NO. AD,S&LRFILE NO.

AS PER SURVEY STATEMENT RECORDS AS PER SUB-DIVISION RECORDS

SL NO.	SURVEY NO	TOTAL EXTENT	NATURE OF LAND	CLASSIFI CATION	SURVEY NO	S D NO	EXTENT (A - G)	BALANCE AREA (A - G)	REMARKS
1	2	3	4	5	6	7	8	9	10
12.	385	1-00	PATTA		385	2	0-01		
						1		0-39	
13.	403	0-23	PATTA		403	2	0-21		
						1		0-02	
14.	402	0-39	PATTA		402	2	0-14		
						1		0-25	
15.	390	2-22	PATTA		390	2	1-03		
						3		0-03	
						1		1-16	
16.	401	1-03	PATTA		401	2	0-22		
						1		0-21	
17.	400	0-30	PATTA		400	2	0-21		
						1		0-09	
18.	399	0-27	PATTA		399	2	0-13		
						1		0-14	
19.	398	0-11	PATTA		398	2	0-07		
						1		0-04	
20.	397	1-03	PATTA		397	2	0-39		
						1		0-04	
21.	396	0-39	PATTA		396	2	0-06		
						1		0-33	
22.	409	45-20	PATTA		409	2	8-01		
						3		15-28	
						1		21-31	
23.	25	2-32	PATTA		25	2	1-18		
						3		0-03	
						1		1-11	

133-38

28-07 105-31

STATEMENT SHOWING THE LAND ACQUISITION SUB-DIVISION AREA
LIST OF NEW B.G RAILWAY LINE FROM MANOHARABAD TO KOTHAPALLY

VILLAGE: DHARMAREDDYPALLY

MANDAL: GAJWEL

DISTRICT: MEDAK

SDC / LA FILE NO.

AD,S&LRFILE NO.

AS PER SURVEY STATEMENT RECORDS

AS PER SUB-DIVISION RECORDS

SL NO.	SURVEY NO	TOTAL EXTENT	NATURE OF LAND	CLASSIFICATION	SURVEY NO	S D NO	EXTENT (A - G)	BALANCE AREA (A - G)	REMARKS
1	2	3	4	5	6	7	8	9	10
24.	26	2-06	PATTA		26	2	0-38		
						3		0-01 1/2	
						1		1-06 1/2	
25.	27	2-01	PATTA		27	2	0-33		
						3		0-14	
						1		0-3 1/4	
26.	28	1-04	PATTA		28	2	0-19		
						3		0-09	
						1		0-16	
27.	30	1-18	PATTA		30	2	0-25		
						3		0-14	
						1		0-19	
28.	31	2-12	PATTA		31	2	0-39		
						3		1-00	
						1		0-13	
29.	46	1-25	PATTA		46	2	0-32		
						3		0-04	
						1		0-29	
30.	47	1-22	PATTA		47	2	0-33		
						1		0-29	
31.	48	1-30	PATTA		48		0-31		
						1		0-39	
32.	13	9-27	PATTA		13	2	0-14		
						1		9-13	
33.	52	0-08	PATTA		52	2	0-08		FULLY EFECTED

157-31

34-39 122-52

STATEMENT SHOWING THE LAND ACQUISITION SUB-DIVISION AREA
LIST OF NEW B.G RAILWAY LINE FROM MANOHARABAD TO KOTHAPALLY

VILLAGE: DHARMAREDDYPALLY

MANDAL: GAJWEL

DISTRICT: MEDAK

S/C / LA FILE NO.

AD,S&LRFILE NO.

AS PER SURVEY STATEMENT RECORDS

AS PER SUB-DIVISION RECORDS

SL NO.	SURVEY NO	TOTAL EXTENT	NATURE OF LAND	CLASSIFI CATION	SURVEY NO	S D NO	EXTENT (A - G)	BALANCE AREA (A - G)	REMARKS
1	2	3	4	5	6	7	8	9	10
34.	53	0-18	PATTA		53	2	0-05		
						1		0-13	
35.	54	2-07	PATTA		54	2	1-18		
						3		0-00 $\frac{1}{4}$	
						1		0-28 $\frac{3}{4}$	
36.	58	2-37	PATTA		58	2	0-38		
						1		1-39	
37.	57	14-01	PATTA		57	2	2-23		
						3		2-04	
						1		9-14	

177-14

40-03 137-11

ATTESTED

prepared by
[Signature]
M/s Gajwel

checked by
[Signature]
JRU

[Signature]
Asst. Director
Survey & Land Records
Medak at Sangareddy