

GOVERNMENT OF TELANGANA  
REVENUE DEPARTMENT

From:

P. Venkatrama Reddy I.A.S.,  
District Collector,  
Siddipet.

To

The Commissioner,  
Information and Public Relation,  
Ac Guards, Hyderabad,  
Telangana State.

Lr. No. G1/ 2938 /2017, Date: 13.08.2018.

Sir,

Sub: - RFCTLARR Act 2013 - Land Acquisition - Siddipet District - Husnabad Division - Bejjanki Mandal - Gundaram Village - Acquiring of lands to an extent of *Ac. 0.16 gts* for construction of distributory canal of Ananthagiri Reservoir under Kaleshwaram Project - Publication of Declaration in (2) Daily news papers as per sub-section 4(b) of 19 of RFCTLARR Act, 30 of 2013 - Preliminary Declaration submitted for publication in daily news papers - Requested - Regarding.


Ref: - Revenue Divisional Officer, Husnabad Lr.No. B/265/2017, dated: 08.08.18

\*\*\*\*

It is to submit that the approved Declaration for acquiring of land to an extent of *Ac. 0.16 Gts* Situated within the limits of Gundaram Village of Bejjanki Mandal for construction of distributory canal of Ananthagiri Reservoir under Kaleshwarm Project as per sub-section 4 (b) of section 19 of RFCTLARR Act 30 of 2013 has to be published in the daily news papers.

In this regard, I request kindly arrange to publish the same in (2) daily news papers circulating in the locality of Siddipet District of which one shall be in Telugu Language under intimation to this office.

Yours Faithfully,

  
District Collector  
Siddipet.

Encl : ( Approved Declaration)

13/08/18

13/8

తెలంగాణ ప్రభుత్వము  
రెవెన్యూ శాఖ  
జిల్లా కలెక్టర్, సిద్దిపేట

గజిట్ నెం. 825/18

జిల్లా కలెక్టర్, సిద్దిపేట ప్రా.నెం.

రెవెన్యూ డివిజనల్ అధికారి హుస్సాబాద్ ఫైల్.నెం.B/265/2017

తేదీ-13 .8.2018

తేదీ- 13 .8.2018.

తేదీ- 8 .8.2018.

ఫారము-VII

(భూసేకరణ పునరుపాది, పునరావాస కల్పనలో పాఠదర్శకత మరియు హేతు బద్ధమైన పరిహారాన్ని పొందే హక్కు చట్టం-2013 (కేంద్ర చట్టం 30/2013) యొక్క సెక్షన్ 19 (1) మరియు రాష్ట్ర రూల్ నెం.25(1) అనుసరించి)

డిక్లరేషన్

ఈ దిగువ నిర్దిష్టపరచిన సిద్దిపేట జిల్లా డిజిటలైజేషన్ మండలము గుండారం గ్రామ పరిధిలో ఉన్న భూమి సుమారు విస్తీర్ణము 0.16 ఎకరములు ప్రజాప్రయోజనం నిమిత్తము అనగా కాలేజ్యరం ప్రాజెక్ట్, ప్యాకేజ్-10 లో డిస్ట్రీబ్యూటరీ నెట్వర్క్ సిస్టం నిర్మాణము కోరటం, ఈ దిగువ చూపిన భూమి అవసరమైయున్నదని భావించినందున భూసేకరణ పునరుపాది, పునరావాస కల్పనకు పాఠదర్శకత మరియు హేతుబద్ధమైన పరిహారాన్ని పొందే హక్కు చట్టం 2013 లోని సెక్షన్ 19 (1) అనుసరించి ప్రకటన జారీచేయనైనది.

కావున ఈ ప్రాజెక్టు క్రింద సిద్దిపేట జిల్లా డిజిటలైజేషన్ మండలము గుండారం గ్రామములలో విస్తీర్ణము 0.16 ఎకరములు గల భూమి ఈ క్రింది అనుబంధములో చూపిన వానిని పైన చూపబడిన ప్రాజెక్టు నిర్మాణమునకు అవసరమైనందున భూసేకరణ నిమిత్తము ప్రకటన (డిక్లరేషన్) జారీచేయనైనది.

పెద్ద్యాలు

గ్రామము: గుండారం

మండలం: డిజిటలైజేషన్

జిల్లా: సిద్దిపేట

వరుస సంఖ్య	సర్వే నెం.	ప్రధాన రకము	భూమి స్వభావము	భూసేకరణ చేయు విస్తీర్ణం	భూమి పట్టాదారు/ అనుభవదారు/ ఆసక్తి దారు పేరు మరియు చిరునామా	సరి హద్దులు				నిర్మాణాలు (రకము, స్థితి వివరాలు/ వ్యాజ్యములు (రకము, సూచ్య )
						ఉత్తరం	దక్షిణం	తూర్పు	పడమర	
1	2	3	4	5	6	7	8	9	10	11
1	36	పట్టా	ఋషి	0.00 1/2	ప్రజాదారులు & అనుభవదారులు ఎల్కాంటి కొండా రెడ్డి తం.కిష్టయ్య ఎల్కాంటి చంద్రా రెడ్డి తం.కిష్టయ్య ఎల్కాంటి రాం రెడ్డి తం.కిష్టయ్య ఎనుగుల రాజవ్వ బర్ద.గంగాధర లక్క అంజయ్య తం.నర్సయ్య ప్రొడి వివరములు పుల్ల బాలమల్లు బర్ద.పోచయ్య (0.00 1/2)	36	36	34	37	-
2	79	పట్టా	ఋషి	0.04 3/4	ప్రజాదారులు & అనుభవదారులు గుర్జాల అమృత దేవి బర్ద.ఆనందా రెడ్డి గుర్జాల జయేందర్ రెడ్డి తం.వికేంద్ రెడ్డి గుర్జాల సురేందర్ రెడ్డి తం.వికేంద్ రెడ్డి గుర్జాల సర్వేష్ రెడ్డి తం.వికేంద్ రెడ్డి పాఠాని సురేష్ రెడ్డి తం.మాడక్క రెడ్డి	79	79	77	77	-



6	628	పట్టా	ఖుషి	0.00 1/4	పట్టాదారులు & అనుబంధారులు					-
					రోల్ల మనెమ్మె భర్త. మల్లయ్య					-
					గాజర్ల ప్రభాకర్ తం. కిష్టయ్య					-
					రోల్ల దుర్గయ్య తం. రాజరాం					-
					ప్రోడి వివరములు					-
					కుర్క సుసైత (0.00 1/4)					-
మొత్తము ::				0.16						


సెక్షన్ 15 (కేంద్ర చట్టం 30/2013) క్రింద భూసేకరణ వై వచ్చిన అభ్యంతరములను పరిశీలించిన పిదప ఇట్టి ప్రకటన (డిక్లరేషన్) జారీ చేయవలెననిది.

తెలంగాణ ప్రభుత్వ ఉత్తర్వు నెం.41 Irrigation and CAD LA.R&R/A2) Department తేది.22.07.2017 క్రమము శ్రీరాంసాగర్ ప్రాజెక్టు ఇందిరమ్మ వరద కాలువకు సంబంధించి భూసేకరణ చట్టం, 2013 అధ్యాయము II మరియు III లోని ప్రాథమిక అంశాలకు మినహాయింపు ఇవ్వబడినది.


ఈ భూసేకరణ వల్ల ఎవరు నిర్వాసితులు కావడం లేదు. కావున పునరావాసం కల్పించబడు విస్తీర్ణం శూన్యము.

భూసేకరణ తలపెట్టిన భూమిలో బొగ్గు, ఇనుము, స్టేట్ మరియు ఇతర ఖనిజములు ఇట్టి భూములలో లేదా కొంత భాగములో లభ్యమైనవో, ఆ ఖనిజాలు ప్రాజెక్టు నిర్మాణమునకు ఉపయోగమున్న పక్షములో వాటిని స్వీకరించబడును లేనివో స్వీకరించబడవు.

పైన చూపిన భూసేకరణ చేయు భూముల యొక్క ప్లాన్, ఏదైనా పని దినములలో మరియు కార్యాలయ పనివేళలలో భూసేకరణ అధికారి మరియు రెవెన్యూ డివిజన్ అధికారి పుస్పాబాద్ గారి కార్యాలయములో పరిశీలించుకొను నిమిత్తం అందుబాటులో ఉండును.

  
 భూసేకరణ అధికారి మరియు  
 రెవెన్యూ డివిజన్ అధికారి,  
 పుస్పాబాద్

  
 సాయుక్త కలెక్టర్,  
 సిద్దిపేట

  
 జిల్లా కలెక్టర్,  
 సిద్దిపేట