

తెలంగాణ ప్రభుత్వము
రెవెన్యూ (భూ సేకరణ) చట్టం, సిద్దిపేట జిల్లా

ఫారం-C
నోటిఫికేషన్

(భూ సేకరణ పునరుపాధి, పునరావాస కల్పనకు పోరదర్శకత మరియు హేతు బద్ధమైన పరిహారాన్ని పొందే హక్కు (తెలంగాణ సేవరణ) చట్టం 2016 (దట్టము నం. 26/2017) ద్వారా సవరించబడిన భూ సేకరణ పునరుపాధి, పునరావాస కల్పనకు పోరదర్శకత మరియు హేతు బద్ధమైన పరిహారాన్ని పొందే హక్కు చట్టం 2017, సెక్షన్ 11(1) ప్రకారం మరియు 10A మినహాయింపు అనుసరించి)(డూల్ 6/12 చూడుము)

కలెక్టర్ పత్రం నం. 92/543/18

తేదీ: 18/08/2018

రెవెన్యూ డివిజన్ అధికారి, గజ్వేల్, పత్రం నం. D1/307/2017
గజ్వేల్-766/18

తేదీ: 13/07/2018
తేదీ: 18/08/18

తెలంగాణ ప్రభుత్వము/ జిల్లా కలెక్టర్, సిద్దిపేట గారు దిగువ నిర్దిష్ట పరచిన సిద్దిపేట జిల్లాలోని కొండపాక మండలములోని గిరయ్యాపల్లి గ్రామం లో విస్తీర్ణం ఎం.28 గు, కొండపాక గ్రామం లో విస్తీర్ణం ఎం 0.05 గు మరియు మర్కడగ గ్రామం లో విస్తీర్ణం ఎం 2.16 గు గ్రామములలో ఉన్న భూమి మొత్తం విస్తీర్ణం ఎం.3.09 గుంటలు ప్రజా ప్రయోజన నిమిత్తం అనగా జే చోక్కారావు దేవాదుల ఇంజనీరింగ్ కళాశాల II అఫ్ డిప్లొమాటర్ అప్లైడ్ టెక్నాలజీ నిర్మాణము కొరకు ఈ దిగువ చూపిన భూమి అవసరం అయి ఉన్నదని తాచిందనైనది.

కావున సిద్దిపేట జిల్లా కొండపాక మండలములోని గిరయ్యాపల్లి, కొండపాక, మరియు మర్కడగ గ్రామములలో ఉన్న భూమి సుమారు విస్తీర్ణం ఎం 3.09 గుంటలు గల భూమి యొక్క వివరములు, ఈ క్రింద చూపిన వారి నుండి భూసేకరణ నిమిత్తం, ప్రాథమిక నోటిఫికేషన్ జారీ చేయనైనది.

షెడ్యూల్ - I										
గ్రామము :: గిరయ్యాపల్లి,			మండలము :: కొండపాక						జిల్లా :: సిద్దిపేట	
వరుస సంఖ్య	సర్వే నం.	భూమి స్వలాభం	భూమి రకం	భూ సేకరణ రేటు విస్తీర్ణం	భూమి పట్టణం/అసక్రీయం పేరు మరియు చిరునామా	సరిహద్దులు				నిర్మాణాలు
						తూర్పు	పడమర	తెత్తం	దక్షిణం	
1	126	పట్టణం	మట్ట	0.17	మ్యకల రామచంద్రం తండ్రి రాములు	133	పిల్లిపాళ్ల సెవారీ	39	127	లేవు
2	137	పట్టణం	మట్ట	0.07	మ్యకల రామచంద్రం తండ్రి రాములు	135	126	133	128	
3	137	పట్టణం	మట్ట	0.04	మ్యకల నారాయణ తండ్రి రాములు	135	126	133	128	
మొత్తం విస్తీర్ణం				0.28						
షెడ్యూల్ - II										
గ్రామము :: కొండపాక			మండలము :: కొండపాక						జిల్లా :: సిద్దిపేట	
వరుస సంఖ్య	సర్వే నం.	భూమి స్వలాభం	భూమి రకం	భూ సేకరణ రేటు విస్తీర్ణం	భూమి పట్టణం/అసక్రీయం పేరు మరియు చిరునామా	సరిహద్దులు				నిర్మాణాలు
						తూర్పు	పడమర	తెత్తం	దక్షిణం	
1	583	పట్టణం	లేని	0.05	వెలికాల రాములు తండ్రి చూరయ్య	579	583	579	579	
మొత్తం విస్తీర్ణం				0.05						

షెడ్యూల్ - III										
గ్రామము :: మార్గదర్శి			మండలము :: కొండవీడు					రిజ్ట్ల :: పద్దెనిమిది		
వరుస సంఖ్య	సర్వే నెం.	భూమి స్వభావం	భూమి రకం	భూ సేకరణ తేయి విస్తీర్ణం	భూమి పట్టణాధికారుల/అనుబంధాధికారుల మరియు విభాగాల	సంబంధాలు				నిర్మాణాలు
						తూర్పు	పడమర	ఉత్తరం	దక్షిణం	
1	883	పట్టణ	మెట్ట	0.03	రామ రామయ్య తండ్రి సాయిలు	881	882	881	885	-
2	986	పట్టణ	మెట్ట	0.01	పద్దెనిమిది మల్లయ్య తండ్రి మల్లయ్య	985	989	984	987	పైస లైన్
3	986	పట్టణ	మెట్ట	0.01	పద్దెనిమిది రాజయ్య తండ్రి రామయ్య	985	989	984	987	పైస లైన్, 1-బోర్డు
4	986	పట్టణ	మెట్ట	0.02	పద్దెనిమిది పిల్లయ్య తండ్రి సర్వయ్య	985	989	984	987	పైస లైన్, లాచి
5	989	పట్టణ	మెట్ట	0.02	అచ్యుత భూమయ్య తండ్రి ఇస్మాయిల్	986	990	1011	986	పైస లైన్
6	1011	పట్టణ	మెట్ట	0.02	యల్లీ మల్లయ్య బద్ద రాజయ్య	984	1009	1010	1010	పైస లైన్, 1-బోర్డు
7	984	పట్టణ	మెట్ట	0.05	పట్టణాధికారి పిల్లయ్య బద్ద సర్వయ్య	983	1011	1013	986	లాచి
8	984	పట్టణ	మెట్ట	0.01	పట్టణాధికారి రాజ పిల్లయ్య తండ్రి పిల్లయ్య	983	1011	1013	986	నియంత్రణ, దక్కం పైస
9	984	పట్టణ	మెట్ట	0.01	కొండపాకలమ్మి బద్ద వెంకయ్య	983	1011	1013	986	
10	1014	పట్టణ	మెట్ట	0.13	పట్టణాధికారి వైసయ్య తండ్రి సర్వయ్య	1010	1015	1026	1013	-
11	1014	పట్టణ	మెట్ట	0.04	యల్లీ రామయ్యయ్య తండ్రి వెంకయ్య	1010	1015	1026	1013	బోర్డు-1
12	1027	పట్టణ	మెట్ట	0.16	అనగాం కడకంటి రంధయ్య తండ్రి భూమయ్య	1030	1026	1033	1014	-
13	1030	పట్టణ	మెట్ట	0.18	అనగాం కడకంటి వెంకయ్య తండ్రి భూమయ్య	982	1027	1031	1029	-
14	1030	పట్టణ	మెట్ట	0.02	అచ్యుత చిన్నపిల్లయ్య తండ్రి మల్లయ్య	982	1027	1031	1029	పైస లైన్
15	1014	పట్టణ	మెట్ట	0.10	పట్టణాధికారి పిల్లయ్య (పట్టణం) పట్టణాధికారి యశవంత బద్ద దుర్గయ్య	1010	1015	1026	1013	-
16	267	పట్టణ	మెట్ట	0.05	గుంటు సర్వయ్య తండ్రి రామయ్య	244	266	251	270, 269, 268	-
17	1074	ప్రభుత్వ భూమి	మెట్ట	0.02 1/2	ఇప్పిరి నారాయణ తండ్రి మల్లయ్య	1075	1036	1074	1076	-
18	1074	ప్రభుత్వ భూమి	మెట్ట	0.02 1/2	ఇప్పిరి కనకయ్య తండ్రి మల్లయ్య	1075	1036	1074	1076	-
19	1074	ప్రభుత్వ భూమి	మెట్ట	0.03	తిమ్మపురం అమ్మి బద్ద నారాయణ	1075	1036	1074	1076	-
20	1074	ప్రభుత్వ భూమి	మెట్ట	0.02	పట్టణాధికారి పిల్లయ్య తండ్రి పిల్లయ్య	1075	1036	1074	1076	-
మొత్తం విస్తీర్ణం				2.16						
మొత్తం సేకరణ విస్తీర్ణం				3.09						

ఇట్టి ప్రకటన భూ సేకరణ పుస్తకం ద్వారా, పుస్తకం కల్పనకు పాఠదర్శకత మరియు హాతు బద్దమైన పరిహారాన్ని పొందే హక్కు (తెలంగాణ సవరణ) చట్టం 2016 (చట్టము నెం. 21 / 2017) ద్వారా సవరించబడిన భూ సేకరణ పుస్తకం ద్వారా, పుస్తకం కల్పనకు పాఠదర్శకత మరియు హాతు బద్దమైన పరిహారాన్ని పొందే హక్కు చట్టం 2013, సెక్షన్ 11(1) (కేంద్ర చట్టం నెం. 30/2013) ప్రకారం సంబంధం కలిగిన వ్యక్తులు అందరికీ తెలియజేయుటకు గాను ఈ నోటిఫికేషన్ జారీచేయవలసింది.

భూమి యొక్క ప్లాన్, మరియు వివరములు జిల్లా కలెక్టర్, సిద్దిపేట మరియు రెవెన్యూ డివిజనల్ అధికారి, గజ్వేల్ వారి కార్యాలయము గజ్వేల్ నందు ఉంచినది. సంబంధిత వ్యక్తులు ఏదైనా పని దినములలో కార్యాలయ పని పేజీలలో తనిఖీ చేసుకోవచ్చును. తెలుంగా రాష్ట్ర ప్రభుత్వం/జిల్లా కలెక్టర్ సిద్దిపేట గారు, రెవెన్యూ డివిజనల్ అధికారి, గజ్వేల్ గారిని మరియు వారి సబ్బందిని ఇట్టి ధూ సకరణకు సంబంధించిన సెక్షన్-12 ప్రకారం పై తిరిపిన భూములలో యేదేని ప్రదేశములో ప్రవేశించి సర్వే జరిపి ధూ కమలాన్ని కొలిచే అధికారం, భూమిని త్రవ్వటానికి లేదా ధూ స్వయావం తెలుపు బోర్ వెయ్యటానికి మరియు అవసరమైన ఇతర చర్యలు చేపట్టడానికి అనుమతించినది.


సెక్షన్ 11(4) ప్రకారం ధూ సకరణకు ప్రతిపాదించబడిన భూమి విషయములో జిల్లా కలెక్టర్, సిద్దిపేట గారి అనుమతి లేకుండా ప్రాథమిక నోటిఫికేషన్ జారీ చేసిన తేదీ నుండి ఆ నోటిఫికేషన్ లో ఉదహరింపబడిన భూములకు సంబంధించి ఎవరూ ఎటువంటి కొనుగోలు / అమ్మకాలు/తాకట్లకు సంబంధించిన చర్యలు చేపట్టరాదు.

సెక్షన్ (15) ప్రకారం, ఇట్టి ప్రాథమిక నోటిఫికేషన్ జారీ తరువాత పైన చూపించిన భూములలో ఎలాంటి సంబంధం ఉన్న వ్యక్తులైన భూసకరణపై అభ్యంతరములు ఉన్నచో అట్టి వ్యక్తులు, ఇట్టి నోటిఫికేషన్ జారీ చేసిన (60) దినములలో జిల్లా కలెక్టర్/భూసకరణ అధికారి ముందు వారి అభ్యంతరములు వ్రాత పూర్వకంగా తెలియజేయవచ్చును.


అధికారము
కొండపాక మండలము


రెవెన్యూ డివిజనల్ అధికారి,
గజ్వేల్


జాయింట్ కలెక్టర్
సిద్దిపేట జిల్లా.


జిల్లా కలెక్టర్,
సిద్దిపేట జిల్లా

8/11

GOVERNMENT OF TELANGANA
REVENUE DEPARTMENT

From:
P.Venkatrama Reddy,I.A.S.,
District Collector,
Siddipet.

To:
The Commissioner,
Information and Public Relation
Ac Guards, Hyderabad,
Telangana State

Lr.No.G2/547/2017.,Dated:18.07.2018

Sir,

Sub: - Land Acquisition – JCRDLIS – Phase II – Acquisition of land for construction of D4 Distributary of Left Main Canal of Tapaspally tank in the limits of Marpadga , Kondapak and Giraipally Villages of Kondapak (M) -Publication of Notification in (2) Daily Newspapers- Reg.

Ref: - Revenue Divisional Officer, Siddipet Lr.No. D1/308 /2017, Dt: 16-07 -2018.


It is to submit that the approved notification for acquisition of land to a total extent of Ac.3.09 Gts in the limits of Marpadga ,Kondapak and Giraipally Villages of Kondapak (M) for construction of D4 Distributary of Left Main Canal of Tapaspally tank under J.Chokkarao Devadula Lift Irrigation Project in terms of RFCTLARR Act 30 of 2013 as amended by the RFCTLARR (Telangana Amendment) Act, 2016 (Act No.21 of 2017) has to be published in the daily news papers.

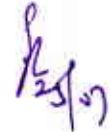
In this regard, I request kindly arrange to publish the same in (2) daily news papers circulating in the locality of Siddipet District of which one shall be in Telugu Language immediately under intimation to this office.

Yours Faithfully,


District Collector
Siddipet District.

Encl: (Approved Notification)


25/7/18


12/7/18

3/11