

GOVERNMENT OF TELANGANA
REVENUE DEPARTMENT

From:
P.Venkatrama Reddy,I.A.S.,
District Collector,
Siddipet.

To:
The Commissioner,
Information and Public Relation
Ac Guards, Hyderabad,
Telangana State

Lr.No.G2/1510/2018.,Dated:07.06.2018

Sir,

Sub: - Land Acquisition –RFCTLARR (Telangana Amendment) Act, 2016(Act No.21 of 2017) – Siddipet District – Raipole Mandal – Thirmalapur, Indupriyal, Deepayampally, Doulthabad and Govindapur Villages - DOULTHABAD (M) – Acquisition of land for construction of *Ramayampet Canal* under Kondapochamma Sagar - Publication of Notification in (2)Daily Newspapers-Reg.

Ref: - Spl.Deputy Collector (L.A.),Kaleshwaram Project ,Unit-I & RDO, Siddipet
Lr.No.B/129/2018,Dt:23-05-2018.

It is to submit that the approved notification for acquisition of land to the extents of Ac.19.14 Gts ,Ac.4.01 Gts , Ac.0.19 Gts, Ac.0.08 Gts and Ac.0.21 Gts situated at Thirmalapur, Indupriyal, Deepayampally,Doulthabad and Govindapur Villages of DOULTHABAD (M) respectively for construction of Ramayampet Canal under Kondapochamma Sagar Reservoir Project in terms of RFCTLARR Act 30 of 2013 as amended by the RFTCTLARR (Telangana Amendment) Act, 2016 (Act No.21 of 2017) has to be published in the daily news papers.

In this regard, I request kindly arrange to publish the same in (2) daily news papers circulating in the locality of Siddipet District of which one shall be in Telugu Language immediately under intimation to this office.

Yours Faithfully,

District Collector
Siddipet District.

Encl: (Approved Notification)

21/5/18
24/5/18
26/5/18
28/05

తెలంగాణ ప్రభుత్వము
రెవెన్యూ (భూ సేకరణ) శాఖ, సిద్దిపేట జిల్లా
ఫారం-C
నేటిపేకేషన్

(భూ సేకరణ పునరుపాధి, పునరావాస కల్పనకు పారదర్శకత మరియు హేతు బద్ధమైన పరిహారాన్ని పొందే హక్కు (తెలంగాణ సవరణ) చట్టం 2016 (చట్టము నం. 21/2017) ద్వారా సవరించబడిన భూ సేకరణ పునరుపాధి, పునరావాస కల్పనకు పారదర్శకత మరియు హేతు బద్ధమైన పరిహారాన్ని పొందే హక్కు చట్టం 2013, సెక్షన్ 11(1) ప్రకారం మరియు 10A మినహాయింపు అనుసరించి)

(రూల్ 6/12 చూడుము)

కలెక్టర్ పైల్ నం. 62/1501/18, 62/929/18, 62/931/18, 62/932/18, 62/933/18
 ప్రత్యేక ఉప కలెక్టర్ (భూ సేకరణ), కాళేశ్వరం ప్రాజెక్టు, పైల్ నం.B/129/2018
 గజెట్ నెం. 511/18

తేది: 07/06/2018
 తేది: 23/05/2018
 తేది: 07/06/2018

తెలంగాణ ప్రభుత్వము/ జిల్లా కలెక్టర్, సిద్దిపేట గారు దిగువ నిర్దిష్ట పరచిన సిద్దిపేట జిల్లాలోని దొల్తాబాద్ మండలములోని తిర్మలాపూర్, ఇందుప్రయార, దీపాయంపల్లి, దొల్తాబాద్ మరియు గేవిందాపూర్ గ్రామములలో ఉన్న భూమి సుమారు విస్తీర్ణం ఎ. 24.23 గుంటలు ప్రజా ప్రయోజన నిమిత్తం అనగా కాళేశ్వరం ప్రాజెక్ట్ కింద కొండవీచమ్మ సాగర్ రిజర్వాయర్ కింద "రామాయంపేట్" కాలువ నిర్మాణం కొరకు ఈ దిగువ చూపిన భూమి అవసరం అయి ఉన్నదని భావించినది.

కావున సిద్దిపేట జిల్లా దొల్తాబాద్ మండలములోని తిర్మలాపూర్, ఇందుప్రయార, దీపాయంపల్లి, దొల్తాబాద్ మరియు గేవిందాపూర్ గ్రామములలో ఉన్న భూమి సుమారు విస్తీర్ణం ఎ. 24.23 గుంటలు గల భూమి యొక్క వివరములు, ఈ క్రింద చూపిన వారి నుండి భూసేకరణ నిమిత్తం, ప్రాథమిక నేటిపేకేషన్ జారీ చేయవలసింది.

షెడ్యూల్-I (రామాయంపేట కెనాల్)											
		గ్రామము: తిర్మలాపూర్				మండలము : దొల్తాబాద్		జిల్లా : సిద్దిపేట			
ప రు సంఖ్య	సర్వే నం.	భూ మి స్వ భా వం	భూ మి స్వ భా వం	భూ సేకరణ చేయు విస్తీర్ణం	భూమి పట్టాదారు/అసక్తిదారు పేరు మరియు చిరునామా	అనుభవదారు పేరు	ఉత్తరం	రేఖం	తూర్పు	పడమర	నిర్మాణాలు (చెట్లు, బోర్లు, బావులు, కట్టడములు మరియు ఇతరములు)
1	335	ప మ్మ	ప మ్మ	0.03	జంగం అశోక్/మల్లయ్య	జంగం అశోక్/మల్లయ్య					
				0.03			341	341	335	336	
2		ప మ్మ	ప మ్మ	0.12	సంగని భూమయ్య తండ్రి రాజయ్య	సంగని భూమయ్య తండ్రి రాజయ్య	341	341	336	339	
3	0.12			సంగని సత్రయ్య తండ్రి రాజయ్య	సంగని సత్రయ్య తండ్రి రాజయ్య						
4	0.02			అబ్బగొని సాయగౌడ్ తండ్రి మల్లగౌడ్	అబ్బగొని సాయగౌడ్ తండ్రి మల్లగౌడ్						
5	0.26			అబ్బగొని బాలగౌడ్ తండ్రి నార్స గౌడ్	అబ్బగొని బాలగౌడ్ తండ్రి నార్స గౌడ్						
	1.12										
6		ప మ్మ	ప మ్మ	0.19	జేడు బాల్ చంద్రం తండ్రి సర్పింలు	జేడు బాల్ చంద్రం తండ్రి సర్పింలు	341	341	339	341	వేప చెట్లు, నీలగిరి చెట్లు, బోరు
7	0.10			జేడు యాదగిరి తండ్రి సర్పింలు	జేడు యాదగిరి తండ్రి సర్పింలు						
8	0.04			సూరంపల్లి దుర్గయ్య తండ్రి మల్లయ్య	సూరంపల్లి దుర్గయ్య తండ్రి మల్లయ్య						
9	0.28			పంచ కొండల్ రెడ్డి తండ్రి శివ్వా రెడ్డి	పంచ కొండల్ రెడ్డి తండ్రి శివ్వా రెడ్డి						
	1.21										
10		ప మ్మ	ప మ్మ	0.08	అందె రాంచంద్రా రెడ్డి తండ్రి గాల్ రెడ్డి	అందె రాంచంద్రా రెడ్డి తండ్రి గాల్ రెడ్డి	341	మ హ్మ డ్ సా పూర్ శివారు	474	341	
11	0.12			యం.డి. ఖాశిం తండ్రి గూడ్ సాబ్	యం.డి. ఖాశిం తండ్రి గూడ్ సాబ్						
12	0.12			యం.డి. యాకూబ్ తండ్రి రాజ్ మహ్మద్	యం.డి. యాకూబ్ తండ్రి రాజ్ మహ్మద్						
13	0.25			పంచం మల్లమ్మ భర్త నర్సయ్య	పంచం మల్లమ్మ భర్త నర్సయ్య						
14	1.04			పంచం సాలవ్వ భర్త నర్సయ్య	పంచం సాలవ్వ భర్త నర్సయ్య						
15	0.02			కోలుగురి నర్సయ్య తండ్రి మల్లయ్య	కోలుగురి నర్సయ్య తండ్రి మల్లయ్య						
16	0.01			అంగడి లింగం తండ్రి పెంటయ్య	అంగడి లింగం తండ్రి పెంటయ్య						
17	0.03			పంచం గంగప్ప భర్త ఎల్లయ్య	పంచం గంగప్ప భర్త ఎల్లయ్య						
											(2)బోరు, (2) పైప్ లైన్లు (1) వేప చెట్లు (1)బోరు, పైప్ లైన్లు
											బోరు, పైప్ లైన్

18	0.16	యాకంటి అంజయ్య తండ్రి మల్లయ్య	యాకంటి అంజయ్య తండ్రి మల్లయ్య	
19	0.24	యాకంటి మల్లవ్వ భర్త వోచయ్య	యాకంటి మల్లవ్వ భర్త వోచయ్య	
20	0.04	రోడ్డు	రోడ్డు	
21	0.18	అంగడి లింగం తండ్రి పెంటయ్య	అంగడి లింగం తండ్రి పెంటయ్య	
22	0.13	మైసని సర్వయ్య తండ్రి మైసయ్య	మైసని సర్వయ్య తండ్రి మైసయ్య	పైపు లైన్
23	0.13	మైసని అంజయ్య భర్త రాజయ్య	మైసని అంజయ్య భర్త రాజయ్య	పైపు లైన్
24	0.12	చెన్న మల్లయ్య తండ్రి బీమయ్య	చెన్న మల్లయ్య తండ్రి బీమయ్య	పైపు లైన్
25	0.06	చెన్న కీష్టయ్య తండ్రి బీమయ్య	చెన్న కీష్టయ్య తండ్రి బీమయ్య	
26	0.06	చెన్న లక్ష్మీ భర్త సర్వయ్య	చెన్న లక్ష్మీ భర్త సర్వయ్య	
27	0.07	చెన్న రాములు తండ్రి బీమయ్య	చెన్న రాములు తండ్రి బీమయ్య	పైపు లైన్,
28	0.11	చెన్న మల్లయ్య తండ్రి రామయ్య	చెన్న మల్లయ్య తండ్రి రామయ్య	పైపు లైన్, బోరు
29	0.12	చెన్న రామయ్య తండ్రి రామయ్య	చెన్న రామయ్య తండ్రి రామయ్య	పైపు లైన్
30	0.08	నిరుడి శంకరయ్య / రామయ్య	నిరుడి శంకరయ్య / రామయ్య	పైపు లైన్, (1) బోరు
31	0.08	నీరడి వోచయ్య తండ్రి మల్లయ్య	నీరడి వోచయ్య తండ్రి మల్లయ్య	పైపు లైన్ (1), నీలగిరి చెట్టు
32	0.15	నీరడి వెంకయ్య తండ్రి మల్లయ్య	నీరడి వెంకయ్య తండ్రి మల్లయ్య	పైపు లైన్,
33	0.07	నీరడి వోచయ్య తండ్రి మల్లయ్య	నీరడి వోచయ్య తండ్రి మల్లయ్య	పైపు లైన్,
34	0.15	రాయవోల నాగరాజు / భూదయ్య	రాయవోల నాగరాజు / భూదయ్య	పైపు లైన్,
35	0.08	బక్కోళ్ల యాదమ్మ భర్త వోచయ్య	బక్కోళ్ల యాదమ్మ భర్త వోచయ్య	పైపు లైన్,
36	0.08	చెన్న లక్ష్మీ తండ్రి మల్లయ్య	చెన్న లక్ష్మీ తండ్రి మల్లయ్య	
37	0.19	నాల్క నాగయ్య తండ్రి పెంటయ్య	నాల్క నాగయ్య తండ్రి పెంటయ్య	పైపు లైన్, బోరు
38	0.10	యాకంటి పర్ల రాములు తండ్రి రాజయ్య	యాకంటి పర్ల రాములు తండ్రి రాజయ్య	పైపు లైన్,
39	0.08	యాకంటి పాపయ్య తండ్రి దుర్గయ్య	యాకంటి పాపయ్య తండ్రి దుర్గయ్య	
40	0.18	యాకంటి ఎర్ర సర్పిలు తండ్రి రాజయ్య	యాకంటి ఎర్ర సర్పిలు తండ్రి రాజయ్య	
41	0.10	సెల్క రామయ్య తండ్రి వోచయ్య	సెల్క రామయ్య తండ్రి వోచయ్య	కేసింగి చెట్టు
42	0.27	ఎర్ర నాగయ్య తండ్రి మల్లయ్య	ఎర్ర నాగయ్య తండ్రి మల్లయ్య	ముర్తి చెట్టు
43	0.21	అంగడి మల్లవ్వ భర్త మల్లయ్య	అంగడి మల్లవ్వ భర్త మల్లయ్య	
44	0.07	అంగడి స్వామి తండ్రి వోచయ్య	అంగడి స్వామి తండ్రి వోచయ్య	
45	0.08	అంగడి రాజయ్య తండ్రి వోచయ్య	అంగడి రాజయ్య తండ్రి వోచయ్య	
46	0.14	యాకంటి యాదయ్య తండ్రి మల్లయ్య	యాకంటి యాదయ్య తండ్రి మల్లయ్య	
47	0.04	వారు	వారు	
48	0.13	బాలసంత చంద్రయ్య భర్త రామస్వామి	బాలసంత చంద్రయ్య భర్త రామస్వామి	
49	0.12	మన్నె నాగభూషణం తండ్రి ఎల్లయ్య	మన్నె నాగభూషణం తండ్రి ఎల్లయ్య	
50	0.02	రోడ్డు	రోడ్డు	
51	0.06	బండార రమేష్ తండ్రి బాల్ రాజయ్య	బండార రమేష్ తండ్రి బాల్ రాజయ్య	
52	0.03	బండార రాజనర్స తండ్రి పెద్ద లింగయ్య	బండార రాజనర్స తండ్రి పెద్ద లింగయ్య	
53	0.04	బండార లక్ష్మీ భర్త ముక్కాలు	బండార లక్ష్మీ భర్త ముక్కాలు	

3	190	ప	మ	0.04	చిక్కుడి బాలముల్లు తండ్రి మల్లయ్య (అ)	చిక్కుడి బాలముల్లు తండ్రి మల్లయ్య (అ)	189	204	209	206	బావి (1)
				0.04							
4	193	ప	మ	0.05	చిక్కుడి బాల రాజయ్య తండ్రి లస్సయ్య	చిక్కుడి బాల రాజయ్య తండ్రి లస్సయ్య	192	రోడ్డు	193	203	
				0.04	గొల్ల రాములు తండ్రి చిన్న కొమురయ్య	గొల్ల రాములు తండ్రి చిన్న కొమురయ్య					
ఉప మొత్తం				0.19							
షెడ్యూల్-IV (రామాయంపేట కెనాల్)											
గ్రామము: దొల్లాబాద్ ,											
మండలము: దొల్లాబాద్											
జిల్లా : సిద్దిపేట											
1	866	ప	మ	0.08	యం.డి. నాసిరొద్దిన తండ్రి శర్వోద్దిన	యం.డి. నాసిరొద్దిన తండ్రి శర్వోద్దిన	865	868	868	868	(2) బోర్డు
				0.08							
ఉప మొత్తం				0.08							
షెడ్యూల్-V (రామాయంపేట కెనాల్)											
గ్రామము: గోవిందాపూర్ ,											
మండలము: దొల్లాబాద్											
జిల్లా : సిద్దిపేట											
1	392	ప	మ	0.11	అయ్యవారి సరోజ తండ్రి లస్సయ్య	అయ్యవారి సరోజ తండ్రి లస్సయ్య	393	390	394	392	పైపులైను
				0.01	అయ్యవారి సిద్దయ్య తండ్రి రామయ్య	అయ్యవారి సిద్దయ్య తండ్రి రామయ్య					
3				0.09	అయ్యవారి యదవ్య భర్త సాయిలు	అయ్యవారి యదవ్య భర్త సాయిలు					
				0.21	మొత్తం						
ఉప మొత్తం				0.21							
పెద్ద మొత్తం				24.23							


ఇట్టి ప్రకటన భూ సేకరణ పునరుపాధి, పునరావాస కల్పనకు పారదర్శకత మరియు హేతు బద్ధమైన పరిహారాన్ని చొందే హక్కు (తెలంగాణ సవరణ) చట్టం 2016 (చట్టము నం. 21 / 2017) ద్వారా సవరించబడిన భూ సేకరణ పునరుపాధి, పునరావాస కల్పనకు పారదర్శకత మరియు హేతు బద్ధమైన పరిహారాన్ని చొందే హక్కు చట్టం 2013, సెక్షన్ 11(1) (కేంద్ర చట్టము నం. 30 / 2013) ప్రకారం సంబంధం కలిగిన వ్యక్తులు అందరికీ తెలియజేయుటకు గాను ఈ నోటిఫికేషన్ జారీచేయవలసింది.


భూమి యొక్క ప్లాన్, మరియు వివరములు జిల్లా కలెక్టర్, సిద్దిపేట మరియు ప్రత్యేక ఉప కలెక్టర్ (భూ సేకరణ), కాళేశ్వరం ప్రాజెక్టు, వారి కార్యాలయము సిద్దిపేట నందు ఉంచవలసింది. సంబంధిత వ్యక్తులు ఏదైనా పని దినములలో కార్యాలయ పని వేళలలో తనిఖీ చేసుకోవచ్చును. తెలంగాణ రాష్ట్ర ప్రభుత్వం/జిల్లా కలెక్టర్ సిద్దిపేట గారు, ప్రత్యేక ఉప కలెక్టర్ (భూ సేకరణ), కాళేశ్వరం ప్రాజెక్టు సిద్దిపేట గారిని మరియు వారి సిబ్బందిని ఇట్టి భూ సేకరణకు సంబంధించిన సెక్షన్-12 ప్రకారం పై తెలిపిన భూములలో యేదేని ప్రదేశములో ప్రవేశించి సర్వే జరిపి భూ కమిషన్ కి కోరికే అధికారం, భూమిని త్రవ్వడానికి లేదా భూ స్వరూపం తెలుపు బోర్ వెయ్యటానికి మరియు అవసరమైన ఇతర దర్యలు చేపట్టడానికి అనుమతించవలసింది.


సెక్షన్ 11(4) ప్రకారం భూ సేకరణకు ప్రతిపాదించబడిన భూమి విషయములో జిల్లా కలెక్టర్, సిద్దిపేట గారి అనుమతి లేకుండా ప్రాథమిక నోటిఫికేషన్ జారీ చేసిన తేదీ నుండి ఆ నోటిఫికేషన్ లో ఉదహరించబడిన భూములకు సంబంధించి ఎవరూ ఎటువంటి కొనుగోలు / అమ్మకాలు/ లాకట్లకు సంబంధించిన చర్యలు చేపట్టరాదు.

సెక్షన్ (15) ప్రకారం, ఇట్టి ప్రాథమిక నోటిఫికేషన్ జారీ తరువాత పైన చూపించిన భూములలో ఎలాంటి సంబంధం ఉన్న వ్యక్తులైన భూసేకరణపై అభ్యంతరములు ఉన్నచో అట్టి వ్యక్తులు, ఇట్టి నోటిఫికేషన్ జారీ చేసిన (60) దినములలో జిల్లా కలెక్టర్/భూసేకరణ అధికారి ముందు వారి అభ్యంతరములు వ్రాత పూర్వకంగా తెలియజేయవచ్చును.

తహశీల్దారు,
దొల్లాబాద్ మండలము.


ప్రత్యేక ఉప కలెక్టర్ (భూ సేకరణ),
కాళేశ్వరం ప్రాజెక్టు డి.
రెవెన్యూ డివిజన్ అధికారి, సిద్దిపేట.


సంయుక్త కలెక్టర్
సిద్దిపేట జిల్లా.


జిల్లా కలెక్టర్,
సిద్దిపేట.