

GOVERNMENT OF TELANGANA
REVENUE DEPARTMENT

From:

P. Venkatrama Reddy I.A.S.,
District Collector,
Siddipet.

To

The Commissioner,
Information and Public Relation,
Ac Guards, Hyderabad,
Telangana State.

Lr. No. G1/ 2931 /2017, Date: 13.08.2018.

Sir,

Sub: - RFCTLARR Act 2013 - Land Acquisition - Siddipet District - Husnabad Division - Bejjanki Mandal - Bejjanki Village - Acquiring of lands to an extent of Ac. 5.12 ¼ gts for construction of distributory canal of Ananthagiri Reservoir under Kaleshwaram Project - Publication of Declaration in (2) Daily news papers as per sub-section 4(b) of 19 of RFCTLARR Act, 30 of 2013 - Preliminary Declaration submitted for publication in daily news papers - Requested - Regarding.

Ref: - Revenue Divisional Officer, Husnabad Lr.No. B/264/2017, dated: 07.08.18


It is to submit that the approved Declaration for acquiring of land to an extent of Ac. 5.12 ¼ Gts Situated within the limits of Bejjanki Village of Bejjanki Mandal for construction of distributory canal of Ananthagiri Reservoir under Kaleshwarm Project as per sub -section 4 (b) of section 19 of RFCTLARR Act 30 of 2013 has to be published in the daily news papers.

In this regard, I request kindly arrange to publish the same in (2) daily news papers circulating in the locality of Siddipet District of which one shall be in Telugu Language under intimation to this office.

Yours Faithfully,


District Collector
Siddipet.

Encl : (Approved Declaration)


13/08/18


13/08

తెలంగాణ ప్రభుత్వము

రెవెన్యూ శాఖ

జిల్లా కలెక్టర్, సిద్దిపేట

గెజిట్ నెం. 823/18

జిల్లా కలెక్టర్, సిద్దిపేట ప్రా.నెం. ౯౧/2931/17

రెవెన్యూ డివిజనల్ అధికారి హుస్సాబాద్ చైల్.నెం.B/814/2017

తేదీ- 13.08.2018

తేదీ- 13.08.2018.

తేదీ- 07.08.2018.

ఫారము-VII

(భూసేకరణ పునరుపాది, పునరావాస కల్పనలో పారదర్శకత మరియు హేతు బద్ధమైన పరిహారాన్ని పొందే హక్కు చట్టం-2013 (కేంద్ర చట్టం 30/2013) యొక్క సెక్షన్ 19 (1) మరియు రాఫ్ట రూల్ నెం.25(1) అనుసరించి)

డిక్లరేషన్

ఈ దిగువ నిర్దిష్టపరచిన సిద్దిపేట జిల్లా టెజింగీ మండలము టెజింగీ గ్రామ పరిధిలో ఉన్న భూమి సుమారు విస్తీర్ణము 5.12 ¼ ఎకరములు ప్రజాప్రయోజనం నిమిత్తము అనగా కాలేజ్యరం ప్రాజెక్ట్, ప్యాకేజ్-10 లో డిస్టిబూటరి నెట్వర్క్ సృష్టించు నిర్మాణము కోరకు, ఈ దిగువ చూపిన భూమి అవసరమైయున్నదని బావింపించున భూసేకరణ పునరుపాది, పునరావాస కల్పనకు పారదర్శకత మరియు హేతుబద్ధమైన పరిహారాన్ని పొందే హక్కు చట్టం 2013 లోని సెక్షన్ 19 (1) అనుసరించి ప్రకటన జారీచేయవలెనది.

కావున ఈ ప్రాజెక్టు క్రింద సిద్దిపేట జిల్లా టెజింగీ మండలము టెజింగీ గ్రామములలో విస్తీర్ణము 5.12 ¼ ఎకరములు గల భూమి ఈ క్రింది అనుబంధములో చూపిన వానిని పైన చూపబడిన ప్రాజెక్టు నిర్మాణమునకు అవసరమైనందున భూసేకరణ నిమిత్తము ప్రకటన (డిక్లరేషన్) జారీచేయవలెనది.

షెడ్యూలు

గ్రామము: టెజింగీ

మండలం: టెజింగీ

జిల్లా: సిద్దిపేట

వరుస సంఖ్య	సర్వే నెం.	ప్లట్ నెం రకము	భూమి స్వభావము	భూసేకరణ రేటు విస్తీర్ణం	భూమి పట్టాదారు/ అనుబంధదారు/ అసక్తి దారు పేరు మరియు చిరునామా	సరి పార్శులు				నిర్మాణాలు (రకము, ఫ్లోర్ నిరాయా/ వ్యక్తిములు (రకము, సంఖ్య)
						ఉత్తరం	దక్షిణం	తూర్పు	పడమర	
1	89	పట్టా	ఋచ్చి	0.36	<p><u>పట్టాదారులు & అనుబంధదారులు</u></p> <p>కలిపేద బీసెందర్ రెడ్డి</p> <p>ఈం.మల్లయ్య</p> <p>పాశం రేవతి</p> <p><u>రోడ్ వివరములు:</u></p> <p>పాశం రేవతి</p> <p>భర్త.రాజేందర్ రెడ్డి (0.36)</p>	104	91/1	88	90	-
2	91	పట్టా	ఋచ్చి	0.32 ½	<p><u>పట్టాదారులు & అనుబంధదారులు</u></p> <p>ముక్కీస శిరీషి భర్త.కరుణాకర్ రెడ్డి</p> <p>పాకాల సత్తి రెడ్డి ఈం.చెల్మారెడ్డి</p> <p>పాకాల బాల రెడ్డి ఈం.రాం రెడ్డి</p> <p>పాకాల చల్మారెడ్డి</p> <p>ఈం.సెద్ద కట్టయ్య</p>	89	92	91/2	91/1	-

					<p>నీలం మోహన్ రెడ్డి</p> <p>ఈ.మల్లా రెడ్డి</p> <p>పాకాల రాజ రెడ్డి</p> <p>నీలం మధుకర్ రెడ్డి</p> <p>సలివిండ్ల ప్రమీల భర్త.జీగి రెడ్డి</p> <p>ముక్కస వెంకట్ రెడ్డి</p> <p>ముక్కస లక్ష్మ రెడ్డి</p> <p>ఈ.వెంకట్ రెడ్డి</p> <p>పాకాల శ్రీనివాస రెడ్డి</p> <p>ఈ.చెల్మా రెడ్డి</p> <p>పాకాల మహిపాల్ రెడ్డి</p> <p>సలివిండ్ల చిన్నెట్ రెడ్డి</p> <p>తల్లి.ప్రమీల భర్త.బల్లా రెడ్డి</p> <p>రోడ్ వివరములు:</p> <p>పాకాల మహిపాల్ రెడ్డి</p> <p>ఈ.చెల్మా రెడ్డి &</p> <p>పాకాల శ్రీనివాస రెడ్డి</p> <p>ఈ.చెల్మా రెడ్డి (0.32 1/2)</p>					
3	216	పట్టా	ఋషి	0.13 ½	<p><u>పట్టాదారులు & అనుభవదారులు</u></p> <p>రెండ్ర కనకయ్య ఈ.భీమయ్య</p> <p>పెంద్యాల రాజ ఈ.బుచ్చి రెడ్డి</p> <p>రెండ్ర చంద్రయ్య ఈ.రామయ్య</p> <p>రెండ్ర సుజాత భర్త.బాలకృష్ణ</p> <p>రెండ్ర రాధ దేవి భర్త.చంద్రయ్య</p> <p>రోడ్ వివరములు:</p> <p>పెంద్యాల రాజ రెడ్డి ఈ.బుచ్చి</p> <p>రెడ్డి (0.13 1/2)</p>	213	రోడ్	215	210/1	
4	271	పట్టా	ఋషి	1.37	<p><u>పట్టాదారులు & అనుభవదారులు</u></p> <p>పాకాల రాజేందర్ రెడ్డి</p> <p>ఈ.బాల్ రెడ్డి</p> <p>ఎడల్లి శ్రీనివాస రెడ్డి</p> <p>పాకాల చెల్మా రెడ్డి</p> <p>ఈ.వెద్ద కృష్ణయ్య</p> <p>పాకాల రాంకృష్ణ రెడ్డి</p> <p>ఈ.బాల్ రెడ్డి</p> <p>రోడ్ వివరములు:</p> <p>పాకాల బాల్ రెడ్డి</p> <p>ఈ.రాం రెడ్డి (1.37)</p>	269	272	271/2	271/1	
5	287	పట్టా	ఋషి	0.09 ½	<p><u>పట్టాదారులు & అనుభవదారులు</u></p> <p>వడ్లకొండ రాజయ్య ఈ.సాయిన్న</p> <p>వడ్లకొండ ప్రబాకర్</p> <p>ఈ.భూమయ్య</p> <p>వడ్లకొండ శ్రీనివాస</p> <p>ఈ.పర్వరాములు</p> <p>వడ్లకొండ బాలవ్య భర్త.పర్వయ్య</p> <p>వడ్ల రాజయ్య</p> <p>ఉరుకం రమేష్ ఈ.లింగయ్య</p> <p>వడ్లకొండ చంద్రయ్య</p> <p>ఉరుకం రెతుమల భర్త.రమేష్</p> <p>వడ్లకొండ శ్రీనివాస ఈ.బాలయ్య</p> <p>వడ్లకొండ భూమయ్య</p> <p>వడ్లకొండ సర్వయ్య</p> <p>వడ్లకొండ కనకయ్య ఈ.సర్వయ్య</p>	288	రోడ్	287/1	287/2	

					రోడ్ వివరములు: ఉరుకం రమేష్ ఈ.లింగయ్య (0.09 ½)						
6	361	పట్టా	ఋషి	0.09 ½	<u>పట్టాదారులు & అనుభవదారులు</u> బోనగిరి మల్లయ్య ఈ.లింగయ్య బోనగిరి బాలయ్య ఈ.మల్లయ్య బోనగిరి బాలయ్య ఈ.రాజయ్య బోనగిరి దుర్గయ్య ఈ.రాజయ్య గంగిశెట్టి లక్ష్మి గంగిశెట్టి విశ్వనాథం ఎస్.సి. కాలనీ	359	371 372	360	361/1	-	
					రోడ్ వివరములు: హరిజన కాలనీ (0.09) కొమ్ము రవి ఈ.కొమ్మరయ్య (0.00 ¼)					-	
7	895	పట్టా	ఋషి	0.31	<u>పట్టాదారులు & అనుభవదారులు</u> గారి నర్సయ్య కర్తవల మల్లయ్య ఈ.లస్మయ్య కొండేటి కవిత భర్త.నాగేశ్వర్ రెడ్డి లింగంపల్లి మంకాలి కొండేటి నాగేశ్వర్ రెడ్డి ఈ.మోహన్ రెడ్డి	893	896	896/ 2	896/1	-	
					రోడ్ వివరములు: లింగంపల్లి మహంకాలి ఈ.భూమయ్య (0.31)					-	
8	898	పట్టా	ఋషి	0.03	<u>పట్టాదారులు & అనుభవదారులు</u> లింగంపల్లి మంకాలి బొప్పిన దీరయ్య కర్తవల చంద్రయ్య కర్తవల భగత్ వల్లూరి కొమ్మరయ్య ఈ.దుర్గయ్య	897/ 2	898	898	898	-	
					రోడ్ వివరములు: లింగంపల్లి మహంకాలి ఈ.భూమయ్య (0.03)					-	
మొత్తము ::				5.12 %							


సెక్షన్ 15 (కేంద్ర చట్టం 30/2013) క్రింద భూసేకరణ పై వచ్చిన అభ్యంతరములను పరిశీలించిన ఏదవ ఇట్టి ప్రకటన (డిక్లరేషన్) జారీ చేయవలసింది.

తెలంగాణ ప్రభుత్వ ఉత్తర్వు నెం.41 Irrigation and CAD LA.R&R/A2) Department తేది.22.07.2017 క్రమము శ్రీరాంసాగర్ ప్రాజెక్టు ఇందిరమ్మ వరద కాలువకు సంబంధించి భూసేకరణ చట్టం, 2013 అధ్యాయము II మరియు III లోని ప్రాథమిక అంశాలకు మినహాయింపు ఇవ్వబడినది.


ఈ భూసేకరణ వల్ల ఎవరు నిర్వాసితులు కావడం లేదు. కావున పునరావాసం కల్పించబడు విస్తీర్ణం కూర్చుము.

భూసేకరణ తలపెట్టిన భూమిలో బొగ్గు, ఇసుక, స్లేట్ మరియు ఇతర ఖనిజములు ఇట్టి భూములలో లేదా కొంత భాగములో లభ్యమైనచో, ఆ ఖనిజాలు ప్రాజెక్టు నిర్మాణమునకు ఉపయోగమున్న పకములో వాటిని స్వీకరించటానికే లక్ష్యం వేసి స్వీకరించబడవు.

పైన చూపిన భూసేకరణ చేయు భూముల యొక్క ప్లాన్, ఏదైనా పని దినములలో మరియు కార్యాలయ పనివేళలలో భూసేకరణ అధికారి మరియు రెవెన్యూ డివిజన్ లో అధికారి హుస్సాబాద్ గారి కార్యాలయములో పరిశీలించుకొను నిమిత్తం అందుబాటులో ఉండును.


భూసేకరణ అధికారి మరియు
రెవెన్యూ డివిజన్ లో అధికారి,
హుస్సాబాద్


సంయుక్త కలెక్టర్,
సిద్దిపేట


జిల్లా కలెక్టర్,
సిద్దిపేట